

OFICIAL

No. 001185

FICHA PARA TRANSFERENCIA




Para uso de la Dirección de Catastro

PLANO N°

107277

CERTIFICADO N°

Para uso del Profesional de la Agrimensura				
RUBRO 1	Partida N°	135.553 (T.II)	Lote o Unidad Funcional N°	2
RUBRO 2	Localización: PROVINCIA DE ENTRE RIOS			
RUBRO 3	Departamento Paraná - Distrito Antonio Tomás - Pueblo "El Pingo" - Planta Urbana - Manzana N° 20 (Ex Manzana N° 9) - Lote N° 2			
RUBRO 4	Domicilio Parcelario: -Calleas Públicas N° 8; 4; 3 y 7			
PROPIETARIOS				Partes Individias
SUPERIOR GOBIERNO DE LA PROVINCIA DE ENTRE RIOS				100%
Es copia "APTA PARA TRANSFERENCIA"				
Punto 9.21 Inc. B DECRETO N° 3220/05 M.E.H.F.				
Emítida en fecha: 22 de Julio de 2005 Exp. N° 1228-3824				
ATER-DIRECCION CATASTRO				
ING. ALBINO MAURO F. BANGERTI DIRECTOR DE CATASTRO Administradora Titular de E. 2005				
DATOS DE TITULO				
Fecha Adquisición	Fecha Inscripción	Tomo o Matrícula	Folio	FUNCIONARIO AUTORIZANTE
(T°II)10/6/74	01/08/74	004343		Escr.Mayor de Gobierno Juan A. ARRECHEA. ---
(T° I)16/1/41	18/01/41	22	90	Escr.Mayor de Gobierno Benito B. ANTOLA
Sup. s/Tit. Origen:		T.II=5.000,00m2		Remanente: ---
		T.I=5.000,00m2		
PROPIETARIO ANTERIOR				Partes Individias
T.II - DOLORES EDUARDA URBUTIA DE MIEREZ				100%
T. I - DOLORES EDUARDA URBUTIA DE BUSSO				100%
MENSURA				
Superficie: 7.504,50 m2 (Siete Mil quinientos Cuatro metros cuadrados con ciennoventa decímetros cuadrados)				
Exceso o Faltante: ---				



LIMITES Y LINDEROS

NOROESTE: Mediante tres rectas amojonadas las dos primeras y alambrada la tercera a los rumbos (9-10) S.74°16'E. de 40,00 metros, - (10-2) N. 15°44'E. de 40,00 metros, lindando en estos dos rumbos con el lote 1 de este plano y (2-3) S.74°16'E. de 60,00 metros, - lindando con calle Pública N° 4 de tierra y 15,00 metros de ancho.

SURESTE: Mediante recta (3-4) alambrada y amojonada al rumbo S.15° 44'0. de 80,10 metros, lindando con calle Pública N°7 de tierra y 15,00 m. de ancho. ---

SURCOESTE: Mediante tres rectas alambradas en parte la primera y amojonadas las restantes a los rumbos (4-11) N. 74°16'0. de 45,00 metros, (11-7) S.15°44'0. de 19,80 metros, lindando en estos dos rumbos con los lotes 3 y 4 de este plano, y (7-8) N. 74°16'0. de 55,00 metros - lindando con calle Pública N°3 de tierra y 15,00 m. de ancho. ---

NOROESTE: Mediante recta (8-9) en parte edificada y en parte alambrada al rumbo (8-9) N.15°41' E. de 60,00 metros lindando con Calle Pública N° 8 de tierra y 15,00 metros de ancho. ---

continúa en observaciones.

Perito Agrim. Miguel Angel RIOS. --- Matricula 837

Relevamiento de Mejoras: Agosto de 1984. ---

Fecha de Inspección: 455,50 m2 Construcción permanente de

Sup. cubierta: 174,60 m2 una planta. ---

Sup. semicubierta: ---

Baldo:

Lugar y Fecha: Paraná, 4 de Junio de 1984. ---

MIGUEL ANGELO RIOS
ADMINISTRADOR MAY. 2005
Perito, Lote 20 Parcela 2005

Para uso de la Dirección de Catastro

Partida N°

170233

Zona Ecológica N°

Ubicación Planta

 Urbana Subrural Rural

ING. ALBINO MAURO F. BANGERTI
DIRECCION DE CATASTRO
PARANA

Para uso del Profesional del Notariado

MINUTA DE TRANSFERENCIA

Transmitente/s: _____

Partes Individias _____

Adquirente/s: _____

RUBRO 10	Adquirente: _____	L.E.	1	CPF	4
RUBRO 11	Doc. de Identidad N° _____	L.C.	2	CPER	5
	Clase de Doc. CODIGO _____	D.N.I.	3	Otros	6
	Domicilio Postal: calle _____ N° _____				
	Piso _____ Dpto. _____	Estafeta _____	Código Postal _____		

ADQUISICION

Lugar: _____

Fecha: _____

Causa: _____

Precio: _____

Firma y Sello _____

Func. Autoriz. _____ N° de Registro _____

Para uso del Registro Público

INSCRIPCION

Fecha: _____

Presentación N°: _____

Metricula N°: _____

Lugar y Fecha: _____ Firma y Sello del Jefe del Registro _____

Para uso de la Dirección de Catastro

RECIBIDO **ACTUALIZADO**

Sello y Fecha _____

Fecha _____ Firma y Sello _____

OBSERVACIONES

RUBRO N° _____

Ref. Exptes. N°s. 92.559 M.E. y 93.775 M.E. y ACUMULADOS. ---

Nota N°2: La fracción 2 está ocupada por la Escuela N° 120 denominada "REPUBLICA DOMINICANA" y se transferirá al Consejo General de Educación. ---

Superficie ochava 3 y 5 9,00 m2 cada una. ---

Miguel Ángel Ríos

MIGUEL ANGEL RIOS
AGENCIACION MAT. EST.
SPTG. TELEGRAFICO



Ministerio de Economía, Obras
y Servicios Públicos
DIRECCION DE CATASTRO
ENTRE RIOS

Para uso de la Dirección de Catastro

PLANO N°

107279

CERTIFICADO N°

Para uso del Profesional de la Agrimensura

RUBRO 1 Partida N° Lote o ~~MANZANA~~ N° 4

Localización: PROVINCIA DE ENTRE RIOS

RUBRO 2 Departamento Paraná - Distrito Antonio Tomás - Pueblo "El Pingo" -
Planta Urbana - Manzana N° 20 (Ex Manzana N°9) - Lote 4 - - - - -

RUBRO 3 Domicilio Parcelario: Calle Pública N° 3 a 24,80 m. de calle Pública N° 7-

PROPIETARIOS

RUBRO 4 SUPERIOR GOBIERNO DE LA PROVINCIA DE ENTRE RIOS - - - - - 100%

RUBRO 5 Es copia "APTA PARA TRANSFERENCIA"

RUBRO 6 Fuente: 2-21 Inc. B DECRETO N° 3220/05 M.E.H.F.

RUBRO 7 Emitida en fecha 10/03/24, Exp. N° 2105964324

AYER - DIRECCION CATASTRO

DATOS DE TITULO

Fecha Adquisición	Fecha Inscripción	Tomo o Matricula	Folio	FUNCIONARIO AUTORIZANTE
(T.I) 16/01/41	18/01/41	22	90	Esor. Mayor de Gobierno Benito S. ANTOLA - - - - -

RUBRO 8 Sup. s/ Tit. Origen: T.I = 5.000,00 m2 Remanente: - - - - -

PROPIETARIO ANTERIOR

RUBRO 9 T.I - DOLORES EDUARDA URRUTIA DE BUSSO - - - - - 100%

MENSURA

RUBRO 10 Superficie: 401,98 m2 (Cuatrocientos Un metros cuadrados con Noventa y Ocho decímetros cuadrados) - - - - -

RUBRO 11 Exceso o Faltante: - - - - -

LIMITES Y LINDEROS

RUBRO 12 NOHESTE: Mediante recta (11-12) amojonada al rumbo S-74°16'E. de 20,20 metros, lindando con el Lote 2 de este plano. - - - - -

RUBRO 13 SURESTE: Mediante recta (12-6) amojonada y alambrada al rumbo S-15°44'O. de 19,90 metros, lindando con el Lote 3 de este plano. - - - - -

RUBRO 14 SUROESTE: Mediante recta (6-7) amojonada y alambrada al rumbo N-74°16'O. de 20,20 metros, lindando con Calle Pública N° 3 de tierra y 15,00 metros de ancho. - - - - -

RUBRO 15 NOHOESTE: Mediante recta (7-11) amojonada al rumbo N. 15°44'E. de 19,90 metros, lindando con el Lote 2 de este plano. - - - - -

continúa en observaciones.

RUBRO 16 Perito Agrim. Miguel Angel RIOS. - - - - - Matricula 837

Relevamiento de Mejoras:

RUBRO 17 Fecha de Inspección: Agosto de 1984. - - - - -

Sup. cubierta: - - - - -

Sup. semicubierta: - - - - -

Baldío: X

Lugar y Fecha: Paraná, 4 de junio de 1984. - - - - -

Firma y Sello del Perito

Para uso de la Dirección de Catastro

RUBRO 18 Partida N° 170235

Zona Ecológica N°

RUBRO 19 Ubicación Planta Urbana Subrural Rural

Sello y Fecha de Registro

Firma y Sello del Registrador

TIMBRADO O SELLADO DE LET.

MESA DE ENTRADA

No. 001189

FICHA PARA TRANSFERENCIA



COLECCION PROF. DE LA INGENIERIA

9270

DM

Para uso del Profesional del Notariado

MINUTA DE TRANSFERENCIA

Transmitente/s: _____

Adquirente/s: _____

Partes Individuas

RUBRO 10

RUBRO 11

RUBRO 12

RUBRO 13

Adquirente:	LE	1	CPF	4
Doc. de Identidad N°:	LC	2	CFER	5
Clase de Doc. CODIGO	D.N.I.	3	Otros	6

Domicilio Postal: calle _____ N° _____

Piso _____ Dpto. _____ Estafeta _____ Código Postal _____

ADQUISICION

Lugar: _____

Fecha: _____

Cause: _____

Precio: _____

Firma y Sello

Func. Autoriz. _____ N° de Registro _____

Para uso del Registro Público

INSCRIPCION

Fecha: _____

Presentación N°: _____

Matricula N°: _____

Lugar y Fecha: _____ Firma y Sello del Jefe del Registro

Para uso de la Dirección de Catastro

Recibido Actualizado

Sello y Fecha _____

Fecha _____ Firma y Sello _____

RUBRO 14

OBSERVACIONES

RUBRO N°

Ref. Expte. 92.559 M.E. y 93.775 M.E. y ACUMULADOS. -----

Nota N° 4: La Fracción N° 4 ha sido solicitada por la Junta de Gobierno de la Localidad de "El Pingo".-----

Miguel Ángel Ríos

MIGUEL ANGELO RIOS
ARRILLAGAS 547, 509
3PTA. TOPOGRAFICO

FICHA PARA TRANSFERENCIA

Para uso de la Dirección de Catastro



OFICIAL

PLANO N°

230474

PRESENTACIÓN N°: 227762

CERTIFICADO N°

TIMBRADO O SELLADO DE LEY
0048610
PARA USO EN CERTIFICADOS



MESA DE ENTRADAS

COLEGIO PROFESIONAL

PARA USO DE LA OC-ATER

RUBRO 1	Para uso del Profesional de la Agrimensura		
	Partida Provincial 999999	Partida Municipal	Lote <input checked="" type="checkbox"/> <input type="checkbox"/> Unidad Funcional <input type="checkbox"/> N° <input type="text"/> Unidad Complementaria <input type="checkbox"/>
RUBRO 2	Localización: PROVINCIA DE ENTRE RIOS		
	Departamento PARANA - Distrito ANTONIO TOMAS - Municipio de EL PINGO - Planta urbana - Manzana N°27 (Ex Mz. N°10).- Domicilio Parcelario: JUAN DOMINGO PERON S/N° entre SANTA FE y BUENOS AIRES y BELGRANO		
RUBRO 3	PROPIETARIO/S		Partes Indivisas
	GOBIERNO DE LA PROVINCIA DE ENTRE RIOS,		30999216931 100%
RUBRO 4	INFORMACIÓN DOMINIAL		
	Fecha Adquisición 14-01-1941	Fecha Inscripción 18-01-1941	Tomo o Matrícula 22 90
			Funcionario Autorizante Esc. Mayor de Gob. Esc. Benito E. Antola
Superficies s/Tits. Origen			
Título 1: 10000,00 m ²		Remanente 1:	
Título 2:		Remanente 2:	
Título 3:		Remanente 3:	
Título 4:		Remanente 4:	
Título 5:		Remanente 5:	
RUBRO 5	PROPIETARIO/S ANTERIOR/ES		Partes Indivisas
	URRUTIA DE BUSSO DOLORES EDUARDA		100%

Es copia "APTA PARA TRANSFERENCIA"
 Punto 9.2.1 Inc. 2022B DECRETO N° 3320/05 M.E.H.F.
 Emitida en fecha 18/03/24; Exp. N° 210-396434
 ATER - DIRECCION CATASTRO

[Signature]
 ING. AGUSTIN MAITRO F BANGERT
 DIRECTOR DE CATASTRO
 Administración Tributaria de Entre Ríos


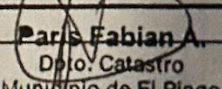

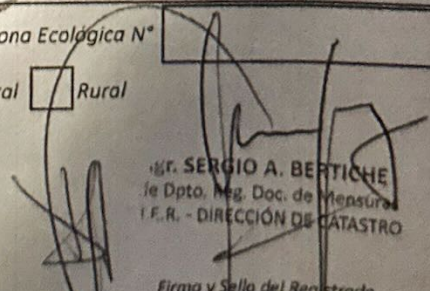
42205

[Signature]

COLEGIO DE PROFESIONALES DE AGRIMENSURA DE ENTRE RIOS

28 JUN 2022

J.E.Y. N° 3.800

RUBRO 6	MENSURA
	Superficie 10000,00 m ² ; DIEZ MIL METROS CUADRADOS
	Exceso <input type="checkbox"/> Faltante <input type="checkbox"/>
RUBRO 7	LÍMITES Y LINDEROS
	NORTE: Recta 1-2 al rumbo, S. 74° 16' E. de 100,00m con Calle Juan D. PERON.- ESTE : Recta 2-3 al rumbo, S. 15° 44' O. de 100,00m con Calle BUENOS AIRES.- SUR : Recta 3-4 al rumbo, N. 74° 16' O. de 100,00m con Calle BELGRANO.- OESTE: Recta 4-1 al rumbo, N. 15° 44' E. de 100,00m con Calle SANTA FE.-
	<i>Continúa en observaciones:</i>
RUBRO 8	Perito: <u>AGRIMENSORA REZETT MARIA SOL</u> Matricula: <u>24753</u> <u>Relevamiento de Mejoras.</u> Sup. cubierta: Sup. semicubierta: Baldío: <input checked="" type="checkbox"/> Lugar y Fecha: <u>María Grande, Mayo de 2022</u>
	 MARIA SOL REZETT AGRIMENSORA Mat. 24.753 María Grande - Entre Ríos Firma y Sello del Perito
RUBRO 9	Para uso de la Dirección de Catastro Municipal Partida N° <input type="text"/>
	 París Fabian A. Dpto. Catastro Municipio de El Pingo
RUBRO 10	Para uso de la Dirección de Catastro Partida N° <u>281434</u> Zona Ecológica N° <input type="text"/> Ubicación Planta: <input checked="" type="checkbox"/> Urbana <input type="checkbox"/> Subrural <input type="checkbox"/> Rural  14 JUL 2022 Sello y Fecha de Registro.
	 Ing. SERGIO A. BERTICHE Ing. Dpto. Reg. Doc. de Mensura I.F.R. - DIRECCIÓN DE CATASTRO Firma y Sello del Registrado.

RUBRO 11	Para uso del Profesional del Notariado	
	MINUTA DE TRANSFERENCIA	Partes Indivisas
	Transmitente/s	
	Adquirente/s	

RUBRO 12	Adquirente:	L.E. <input type="checkbox"/> 1	CPF <input type="checkbox"/> 4
	Doc. de identidad N°	L.C. <input type="checkbox"/> 2	CPER <input type="checkbox"/> 5
	Clase de Doc. Código <input type="checkbox"/>	D.N.I. <input type="checkbox"/> 3	Otros <input type="checkbox"/> 6
	Domicilio Postal: calle..... N°		
	Piso Dpto Estafeta Cód. Postal: Ofic. Rec		

RUBRO 13	ADQUISICIÓN	
	Lugar:	
	Fecha:	
	Causa:	
	Precio:	Firma y Sello
	Func. Autoriz:	N° de Registro:

RUBRO 14	Para uso del Registro Inmueble	
	INSCRIPCIÓN	
	Fecha:	
	Presentación N°:	
	Matrícula N°:	
	Lugar y Fecha:	Firma y Sello del Jefe del Registro

Quiénes suscriben los datos consignados en los rubros correspondientes, certifican que los mismos han surgido de las constancias documentales que han tenido a la vista y de los resultados emergentes de sus tareas administrativas y/o profesionales.

28 JUN 2022

LEY N° 8.800

RUBRO 15	Para uso de la Dirección de Catastro	
	Recibido	Actualizado
Sello y Fecha	Fecha	Firma y Sello

RUBRO N° OBSERVACIONES

OBS

NOTA : la presente fracción fue transferida por la Señora Dolores Eduarda Urrutia de Busso, a favor del Gobierno de la Provincia de Entre Ríos en el año 1941, DESTINADA A PLAZA PÚBLICA con una superficie de 1has, según consta en el plano oficial del trazado del Pueblo o.

MARIA SOL REZETI
AGRIMENSORA
Mat. 24.753
María Grande - Entre Ríos

DEBAJO DE ESTE SELLO SÓLO SE REALIZAN PROCEDIMIENTOS CATASTRALES ÚNICAMENTE EL DIRECTOR